



**МИНИСТЕРСТВО КУЛЬТУРЫ
РОССИЙСКОЙ ФЕДЕРАЦИИ
(Минкультуры России)**

**Национальный
антитеррористический комитет**

**СТАТС-СЕКРЕТАРЬ-ЗАМЕСТИТЕЛЬ
МИНИСТРА**

125993, ГСП-3, Москва,
Малый Гнездиковский пер., д. 7/6, стр. 1, 2
Телефон: +7 495 629 10 10
E-mail: mail@mkrf.ru

«24» 11.2017 № 19204-01.1-54-АЖ

на № _____ от « _____ » _____


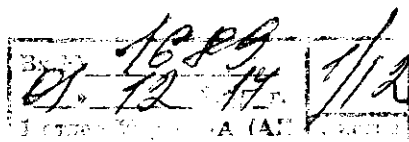
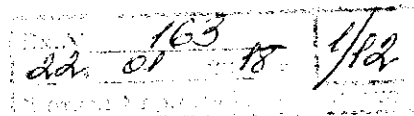
Министерство культуры Российской Федерации во исполнение подпункта 2.1 пункта 2 Протокола заседания Национального антитеррористического комитета от 08.08.2017 разработало и направляет следующие материалы:

- Разъяснения по порядку разработки паспорта безопасности объекта (территории) в сфере культуры;
- Разъяснения по порядку проведения обследования и категорирования объектов (территорий) в сфере культуры.

Указанные материалы направлены для использования в работе также в адрес руководителей организаций, подведомственных Минкультуры России, руководителей территориальных органов Минкультуры России и руководителей органов власти субъектов Российской Федерации в сфере культуры.

Приложение: на 12 л. в 1экз.

А.В. Журавский



Разъяснения по порядку разработки Паспорта безопасности объекта (территории) в сфере культуры

1. Разъяснения по порядку составления Паспорта безопасности объекта (территории) в сфере культуры разработаны во исполнение подпункта 2.1 пункта 2. части I Протокола заседания Национального антитеррористического комитета от 08 августа 2017 года.

2. В Паспорте безопасности объекта (территории) в сфере культуры (далее – Паспорт безопасности) определяется состояние антитеррористической защищенности объекта (территории), отражаются мероприятия, реализация которых позволит устранить или свести к минимуму вероятность совершения террористических актов в отношении работников, посетителей объекта (территории) в сфере культуры и непосредственно объекта (территории) в сфере культуры.

3. Паспорт безопасности составляется по результатам работ по категорированию объектов (территории) по степени потенциальной опасности и оценке достаточности мероприятий по их защите и охране при террористических угрозах, проводимых на объекте (территории) в сфере культуры в соответствии с Требованиями к антитеррористической защищенности объектов (территорий) в сфере культуры, утвержденными постановлением Правительства Российской Федерации от 11 февраля 2017 года № 176 «Об утверждении требований к антитеррористической защищенности объектов (территорий) в сфере культуры и формы паспорта безопасности этих объектов (территорий)» (далее – постановление Правительства Российской Федерации от 11 февраля 2017 года № 176).

Для осуществления работ по обследованию и категорированию объекта (территории) руководителем органа (организации) в сфере культуры создается Комиссия по обследованию объекта (территории) (далее — Комиссия).

4. Форма Паспорта безопасности утверждена постановлением Правительства Российской Федерации от 11 февраля 2017 года № 176 (далее – Форма паспорта безопасности).

5. Паспорт безопасности является документом, содержащим служебную информацию ограниченного распространения, и имеет пометку «Для служебного пользования», если ему не присваивается гриф секретности.

Решение о присвоении Паспорту безопасности соответствующего грифа секретности принимается руководителем объекта в соответствии с законодательством Российской Федерации.

6. Паспорт безопасности подписывается председателем и членами Комиссии, согласовывается (в т. ч. при его актуализации) руководителем территориального органа безопасности или уполномоченным им лицом, руководителем территориального органа Федеральной службы войск Национальной гвардии или уполномоченным им лицом, руководителем территориального органа Министерства внутренних дел Российской Федерации или уполномоченным им лицом,

163
2018 01 18

6756
28 11 17

утверждается руководителем организации в сфере культуры, являющейся правообладателем объекта (территории).

7. Паспорт безопасности составляется в 2-х экземплярах:

- 1-й экземпляр хранится на объекте (территории) у юридического лица, в ведении которого находится объект (территория);
- 2-й экземпляр направляется в вышестоящую организацию в сфере культуры.

Копия (электронная копия) Паспорта безопасности направляется в территориальный орган безопасности и территориальный орган Министерства внутренних дел Российской Федерации по месту нахождения объекта (территории).

8. Обязательным приложением к Паспорту безопасности являются:

- план (схема) объекта (территории) с обозначением потенциально опасных участков и критических элементов объекта (территории);
- план (схема) охраны объекта с указанием контрольно-пропускных пунктов, постов охраны, инженерно-технических средств охраны;
- акт обследования и категорирования объекта (территории).

9. Актуализация Паспорта безопасности осуществляется не реже одного раза в 3 года, а также в случаях изменения:

- основного предназначения объекта (территории);
- общей площади и периметра объекта (территории), застройки прилегающей территории или после завершения капитального ремонта, реконструкции зданий (строений и сооружений) и инженерных систем;
- количества потенциально опасных участков и критических элементов объекта (территории);
- сил и средств, привлекаемых для обеспечения антитеррористической защищенности объекта (территории);
- мер по инженерно-технической защите объекта (территории).

10. Актуализация Паспорта безопасности осуществляется в течение 5 рабочих дней. В паспорт вносятся изменения, заверенные подписью руководителя организации в сфере культуры, являющейся правообладателем объекта (территории).

После завершения актуализации Паспорт безопасности направляется для согласования в территориальный орган безопасности, территориальный орган Федеральной службы войск национальной гвардии Российской Федерации и территориальный орган Министерства внутренних дел Российской Федерации по месту нахождения объекта (территории). Копия (электронная копия) актуализированного и согласованного паспорта направляется в территориальный орган безопасности и территориальный орган Министерства внутренних дел Российской Федерации по месту нахождения объекта (территории).

Актуализированный паспорт утверждается руководителем объекта (организации). Один экземпляр актуализированного паспорта руководитель объекта в 5-дневный срок со дня утверждения направляет в зависимости от подчиненности в Министерство культуры Российской Федерации, орган исполнительной власти

субъекта Российской Федерации в сфере культуры, или в администрацию муниципалитета.

Паспорт безопасности, признанный по результатам его актуализации нуждающимся в замене и (или) утратившим силу, хранится на объекте (территории) в установленном порядке в течение 5 лет.

11. Решение о замене Паспорта безопасности принимается руководителем организации в сфере культуры, являющейся правообладателем объекта (территории), по результатам актуализации паспорта.

12. Ответственность за полноту, достоверность и актуальность сведений, содержащихся в Паспорте безопасности, несет руководитель организации.

13. В Паспорте безопасности указываются общие сведения об объекте (территории); сведения о работниках, посетителях, арендаторах объекта (территории); сведения о потенциально опасных участках и (или) критических элементах объекта (территории); перечисляются основные угрозы и возможные последствия совершения территориального акта на объекте (территории); сведения, необходимые для проведения работ по категорированию объекта (территории) по степени потенциальной опасности, осуществления необходимых расчетов и определения степени защищенности объекта от террористических угроз; сведения о силах и средствах, привлекаемых для обеспечения антитеррористической защищенности объекта (территории); сведения о мерах по инженерно-технической, физической защите и пожарной безопасности объекта (территории).

14. К общим сведениям об объекте (территории) относятся:

- полное и сокращенное наименование органа исполнительной власти (органа местного самоуправления), в ведении которого находится объект (территорию);
- наименование, адрес, телефон, факс, электронная почта организации в сфере культуры, являющейся правообладателем объекта (территории);
- адрес объекта (территории), телефон, факс, электронная почта;
- основной вид деятельности;
- категория объекта (территории);
- характеристика площадок объекта с указанием значений общей площади (кв.м) и периметра (м);
- свидетельство о государственной регистрации права на пользование земельным участком и праве пользования объектом недвижимости, номер и дата выдачи;
- Ф.И.О., адреса, телефоны, факсы, электронная почта лица, осуществляющего непосредственное руководство деятельностью работников на объекте; лица, являющегося руководителем организации в сфере культуры, которая является правообладателем объекта; начальника службы охраны объекта (территории).

Общие сведения об объекте (территории) указываются в разделе I Паспорта безопасности (см. раздел I Формы паспорта безопасности).

15. К сведениям о работниках, посетителях, арендаторах объекта (территории) относятся:

- режим работы объекта (территории); информация об общем количестве работников; информация о среднем количестве работников и посетителей, находящихся на объекте (территории) в течение дня (в т. ч. учащихся учебных заведений в сфере культуры, а также лиц, проживающих в общежитиях при указанных учебных заведениях); среднее количество работников и посетителей, включая персонал охраны, находящихся на объекте (территории) в нерабочее время, ночью, в выходные и праздничные дни (в т. ч. учащихся учебных заведений в сфере культуры, а также лиц, проживающих в общежитиях при указанных учебных заведениях);

- наименование, основной вид деятельности, режим работы организации-арендатора, занимаемая площадь (кв. м); общее количество работников, расположение рабочих мест, ф.и.о., номера телефонов (служебного, мобильного) руководителя организации-арендатора, срок действия аренды.

Общие сведения о работниках объекта (территории), посетителях и (или) арендаторах объекта (территории) указываются в разделе II Паспорта безопасности (см. раздел II Формы паспорта безопасности).

16. При перечислении потенциально опасных участков и (или) критических элементов объекта (территории) указывается количество работников, посетителей, находящихся на потенциально опасном участке одновременно и (или) на критическом элементе.

Сведения о потенциально опасных участках и (или) критических элементах объекта (территории) указываются в разделе III Паспорта безопасности (см. раздел III Формы паспорта безопасности).

17. При указании сведений об основных угрозах и возможных последствиях совершения террористического акта на объекте (территории) приводится:

- возможные модели действий нарушителей, включающие в себя краткое описание основных угроз совершения террористического акта на объекте;
- вероятные последствия совершения террористического акта на объекте (территории), включающие в себя площадь возможной зоны разрушения (заражения) в случае совершения террористического акта (кв. м), иные ситуации в результате совершения террористического акта.

Сведения об основных угрозах и возможных последствиях совершения террористического акта на объекте (территории) указываются в разделе IV Паспорта безопасности (см. раздел IV Формы паспорта безопасности).

18. К сведениям, необходимым для оценки социально-экономических последствий совершения террористического акта на объекте (территории) относятся следующие категории: возможные людские потери (чел.), возможные нарушения инфраструктуры, возможный экономический ущерб (млн руб.).

Экономический ущерб считается равным сумме материального ущерба от утраты имущества, имеющего балансовую стоимость, и сумме материального ущерба от утраты движимых и (или) недвижимых объектов культурного наследия.

Сведения, необходимые для оценки социально-экономических последствий

совершения террористического акта на объекте (территории) предоставляются специалистом по ГО и ЧС и указываются в разделе V Паспорта безопасности (см. раздел V Формы паспорта безопасности).

19. К сведениям, необходимым для проведения работ по категорированию объекта (территории) по степени потенциальной опасности относятся:

- количество совершенных и предотвращенных террористических актов на объекте (территории) начиная с определенного периода времени;
- максимально возможное количество пострадавших;
- величина максимального материального ущерба;
- максимальная зона чрезвычайной ситуации;
- категория объекта (территории) по гражданской обороне;
- категория объекта (территории) по степени потенциальной опасности.

Результаты работ по категорированию объекта (территории) вносятся в раздел VI Паспорта безопасности (стр. 4 Формы паспорта безопасности).

20. При указании сил и средств обеспечения террористической защиты объекта (территории) приводится информация об организационной основе осуществления охраны объекта (территории), ее численности и количестве постов; о видах наличных средств охраны, включая вооружение, защитные и специальные средства; об организации и видах связи между единицами охраны.

Сведения о силах и средствах обеспечения террористической защиты объекта (территории) указываются в разделе VII Паспорта безопасности (см. VII Формы паспорта безопасности).

21. При описании мер инженерно-технической, физической защите и пожарной безопасности объекта (территории) указываются:

- наличие резервных источников электро-тепло-газо-водоснабжения, систем связи, систем оповещения, технических систем обнаружения несанкционированного проникновения на объект (территорию), системы охранного освещения, телевизионной системы охраны, стационарных и ручных металлообнаружителей, телевизионной системы охраны и системы охранного оповещения;

- количество КПП (для прохода людей и проезда транспортных средств), эвакуационных выходов, наличие электронной пропускной системы, укомплектованность личным составом нештатных аварийно-спасательных формирований;

- реквизиты документа, подтверждающего соответствие объекта (территории) установленным требованиям пожарной безопасности, наличие автоматической системы пожаротушения, наличие системы оповещения и управления эвакуацией при пожаре, наличие оборудования для спасения из зданий работников и посетителей.

Кроме того, в качестве дополнительной информации отдельно указывается (с учетом особенностей объекта (территории)) наличие на объекте (территории) локальных зон безопасности.

Указанные сведения предоставляются заместителем руководителя по режиму и безопасности, главным инженером, специалистом по ГО и ЧС, руководителем подразделения охраны объекта.

Сведения об инженерно-технической, физической защите и пожарной безопасности объекта (территории) указываются в разделе VIII Паспорта безопасности (см. раздел VIII Формы паспорта безопасности).

22. На основании проведенной качественной оценки опасности каждого потенциально опасного участка по характеру возможной чрезвычайной ситуации Комиссия выявляет такие потенциально опасные участки – в критические элементы объекта, совершение террористических актов на которых может нанести максимальный ущерб как объекту, так и окружающей инфраструктуре.

Сведения о выявленных критических элементах вносятся в таблицу 2 раздела III Паспорта безопасности (см. раздел III Формы паспорта безопасности).

23. Выявленным критическим элементам объекта (территории) сопоставляются наиболее вероятные модели угроз террористического характера и по результатам сопоставления определяются наиболее вероятные модели нарушителей.

24. Для количественной оценки социально-экономических последствий возможных последствий реализации террористических угроз рассчитываются прогнозные размеры (масштабы) ущерба:

- потери в натуральных единицах (количество погибших и пострадавших, площади поврежденных территорий, время, необходимое на восстановление объекта), равные пропускной способности объекта (территории), количеству людей. Которые могут одновременно находиться на объекте (территории), количество зрительских мест объекта (территории), указанных в проектной документации на объект;

- экономический ущерб потери, равный:

- сумме материального ущерба от утраты имущества, имеющего балансовую стоимость;

- сумме материального ущерба от утраты движимых и (или) недвижимых объектов культурного наследия.

25. Работы по обследованию и категорированию объекта (территории) проводятся в соответствии с требованиями нормативных актов Российской Федерации в сфере антитеррористической защищенности объектов.

26. По результатам работы Комиссии обследуемому объекту (территории) присваивается категория по потенциальной опасности.

При этом условия возникновения и развития чрезвычайной ситуации, вызванные террористическим актом на объекте, рассматриваются в наиболее неблагоприятном сценарии.

27. Результаты работ по категорированию объектов (территорий) по уровню потенциальной опасности и оценке достаточности уровня физической защиты и охраны объектов (территорий) от угроз террористического характера используются для обоснования разработки и реализации необходимых мероприятий по совершенствованию и оптимизации системы их защиты, корректировке планов

действий работников объекта и подразделений ведомственной охраны, осуществляющих его охрану, в чрезвычайных ситуациях, а также для проведения дополнительных мероприятий по защите сведений, составляющих государственную тайну.

Разъяснения
по порядку проведения обследования и категорирования
объектов (территорий) в сфере культуры

1. Разъяснения по порядку обследования и категорирования объектов (территорий) в сфере культуры разработаны во исполнение подпункта 2.1 пункта 2 части I Протокола заседания Национального антитеррористического комитета от 08 августа 2017 года с использованием Требований к антитеррористической защищенности объектов (территорий) в сфере культуры, утвержденных постановлением Правительства Российской Федерации от 11 февраля 2017 года № 176 (далее – Постановление № 176), и направлены, в том числе, на обеспечение сохранности объектов культурного наследия.

2. Категорирование объектов (территорий) по степени потенциальной опасности (далее – категорирование) – комплекс мероприятий по обследованию и определению категории объекта (территории), проводимых с целью оценки потенциальной опасности предметов физической защиты, определения достаточности проводимых на объекте мер по его охране и защите требуемому уровню защищенности.

В ходе обследования выявляются потенциально опасные участки и критические элементы объекта (территории), а также устанавливается наиболее вероятная модель нарушителя.

Категорирование является частью системы антитеррористической защищенности объекта (территории).

3. Для проведения категорирования объекта (территории) по решению руководителя организации в сфере культуры, являющейся правообладателем объекта (территории), создается комиссия по обследованию и категорированию объекта (территории) (далее – Комиссия):

- в отношении функционирующих (эксплуатируемых) объектов (территорий) не позднее 3-х месяцев со дня вступления в силу Постановления № 176;

- при вводе в эксплуатацию нового объекта (территории) - в течение 30 дней со дня окончания необходимых мероприятий по его вводу в эксплуатацию.

Срок работы Комиссии определяется назначившим Комиссию руководителем организации в сфере культуры в зависимости от сложности объекта (территории) и составляет не более 30 рабочих дней.

4. В состав Комиссии включаются:

а) руководитель организации в сфере культуры, являющейся правообладателем объекта (территории), или его заместитель (председатель Комиссии);

б) работники организации в сфере культуры, являющейся правообладателем объекта (территории), отвечающие за пожарную безопасность, охрану и инженерно-техническое оснащение, секретное делопроизводство (при его наличии);

в) представители органов государственной власти субъектов Российской

Федерации и органов местного самоуправления, в ведении которых находится объект (территория);

г) представители территориальных органов безопасности, территориальных органов Федеральной службы войск национальной гвардии Российской Федерации и территориальных органов Министерства внутренних дел Российской Федерации (по согласованию).

5. В состав Комиссии могут включаться сотрудники организаций, специализирующихся в сфере инженерно-технических средств охраны. Персональный состав Комиссии утверждается приказом организации в сфере культуры, являющегося правообладателем объекта (территории).

6. Категорирование объектов (территорий) в сфере культуры осуществляется в следующем порядке:

- обследование объекта (территории);
- отнесение объекта (территории) к какой-либо категории.

7. В ходе своей работы Комиссия:

- проводит обследование объекта (территории) на предмет состояния его антитеррористической защищенности;
- изучает конструктивные и технические характеристики объекта (территории), организацию его функционирования, действующие меры по обеспечению безопасного функционирования объекта (территории);
- выявляет потенциально опасные участки объекта (территории), его критические элементы;
- определяет степень угрозы совершения террористического акта на объекте (территории) и возможные последствия его совершения;
- определяет категорию объекта (территории) или подтверждает (изменяет) ранее присвоенную категорию;
- определяет необходимые мероприятия по обеспечению антитеррористической защищенности объекта (территории) в зависимости от присваиваемой объекту (территории) категории, а также сроки осуществления указанных мероприятий с учетом объема планируемых работ и источников финансирования.

8. К потенциально опасным участкам объекта (территории) относятся территориально выделенные зоны (участки), конструктивные и технологические элементы объекта (территории), на которых используются, хранятся или эксплуатируются взрывопожароопасные и опасные химические вещества и аварии на которых, в том числе аварии, произошедшие в результате совершения террористического акта, могут привести к возникновению чрезвычайных ситуаций с опасными социально-экономическими последствиями.

9. К критическим элементам объекта (территории) относятся:

а) здания (строения, сооружения) и помещения для хранения оружия и боеприпасов, токсичных веществ и препаратов;

б) склады, хранилища, инженерные сооружения и коммуникации, а также их конструктивные и технологические элементы, разрушение (повреждение) которых в результате террористического акта может привести к нарушению нормального функционирования объекта (территории) (прекращению

обеспечения водой, газом, теплом, электроэнергией, выходу из строя систем канализации и очистки сточных вод).

В качестве критических элементов могут рассматриваться:

- фондохранилища;
- предметы физической защиты объекта;
- зоны, конструктивные и технологические элементы объекта, здания, помещения, инженерные сооружения, коммуникации объекта;
- элементы систем, оборудование, узлы оборудования, потенциально-опасные устройства;
- режимные помещения и выделенные территории, где хранятся или обрабатываются сведения, составляющие государственную тайну;
- объекты информатизации: информационные ресурсы, средства и системы информатизации, программные средства, автоматизированные системы управления, средства передачи и обработки информации, используемые для обработки информации, содержащей сведения, отнесенные к государственной тайне.

10. Критические элементы объекта определяются Комиссией, исходя из анализа исходных данных и результатов непосредственного обследования объекта (территории), в следующем порядке:

- определяются совокупности по принципу территориальной близости, которые могут рассматриваться как единый критический элемент;
- проводится оценка критических элементов по возможным масштабам чрезвычайной ситуации и оценивается взаимовлияние критических элементов друг на друга;
- исследуется, определяется и оценивается уязвимость (защищенность) каждого критического элемента с учетом определённой доли объекта (территории) модели нарушителя и вероятных способов осуществления террористических угроз;
- проводится сравнительный анализ всех критических элементов объекта (территории) по максимальной опасности и уязвимости;
- наиболее опасные по масштабу чрезвычайной ситуации и уязвимые в террористическом отношении критические элементы заносятся в соответствующие положения Паспорта безопасности объекта (территории) в сфере культуры.

С целью выявления критических элементов объекта (территории) анализируется весь цикл работы (регламент работы) объекта.

11. Определение категории объекта осуществляется с учетом степени угрозы совершения террористического акта и возможных последствий, присвоение – исходя из наивысшего соответствующего показателя любого из критериев категорирования.

В соответствии с Требованиями к антитеррористической защищенности объектов (территорий) в сфере культуры, утвержденными Постановлением № 176, устанавливаются категории объектов (территорий), приведенные в Таблице № 1:

**Критерии категорирования объектов (территорий)
по уровню их потенциальной опасности с учетом важности**

Наименование критерия категорирования	Значение критерия категорирования		
	Первая категория	Вторая категория	Третья категория
Прогнозируемое количество попыток терактов за 12 месяцев	5 и более	1-5	нет
Прогнозируемое количество пострадавших, чел.	500 и более	50-500	менее 50
Прогнозируемый размер материального и (или) природного ущерба от теракта, млн рублей	более 50	1-50	менее 1

Под количеством пострадавших людей в результате террористического акта на объекте (территории) понимаются безвозвратные (погибшие) и санитарные (получившие телесные повреждения) потери людей.

Определение количества пострадавших людей в результате террористического акта производится с учетом полученных исходных данных об объекте, окружающей его инфраструктуры и должно учитывать максимальные значения суммарных потерь среди персонала, сил охраны объекта (территории) и населения, попавшего в зону поражения по каждому критическому элементу объекта (территории), с учетом их возможного взаимовлияния. Под учетом должны находиться статистические данные об имевших место инцидентах.

12. Всем объектам (территориям) присваивается категория, соответствующая наивысшему количественному показателю любого из критериев категорирования, приведенных в Таблице № 1.

13. При проведении обследования (категорирования) объекта (территории) также учитываются следующие исходные данные:

- сведения о размещении объектов (территорий), в т. ч. рельеф окружающей местности, природно-климатические условия, удаленность объекта от других потенциально опасных объектов, населенных пунктов, густонаселенных районов местности, жилых и административных зданий, мест массового пребывания людей, автомобильных магистралей, железнодорожных путей или станций, аэродромов и аэропортов, морских или речных портов и т. п;

- возможные условия возникновения и развития чрезвычайной ситуации;

- категории опасности, присвоенные объекту;

- сведения о содержании и выполнении организационных, технических и иных мероприятий по предупреждению чрезвычайной ситуации;

- сведения о состоянии антитеррористической защищенности, охраны и защиты, о попытках проникновения на объект (территорию) посторонних лиц, о несанкционированных действиях, направленных на нарушение функционирования, о разрушении объекта, о попытках совершения несанкционированных действий в отношении предметов физической защиты (критических элементов);

- численность персонала объекта, с учетом подрядных и арендующих организаций (в т. ч. в различное время суток, года);

- ситуационные планы и схемы объекта, его коммуникаций, планы и экспликации отдельных зданий и сооружений и их частей.

14. Результаты работы Комиссии оформляются актом обследования и категорирования объекта (территории) за подписью всех членов комиссии в 2-х экземплярах. Акт хранится вместе с первым экземпляром Паспорта безопасности объекта (территории) в сфере культуры.

В случае наличия разногласий, возникших в ходе обследования объекта (территории) и составления акта обследования объекта (территории) члены Комиссии, решение принимается большинством голосов членов Комиссии, либо, при равенстве голосов, председателем Комиссии.

Члены Комиссии, несогласные с принятым решением, подписывают акт обследования и категорирования объекта (территории) с изложением своего особого мнения, которое приобщается к акту обследования и категорирования объекта.

15. В течение 1 месяца со дня составления акта обследования и категорирования объекта (территории) составляется план необходимых мероприятий по обеспечению антитеррористической защищенности объекта (территории) с учетом степени потенциальной опасности и угрозы совершения террористических актов и определяется прогнозный размер расходов на выполнение указанных мероприятий.

Срок завершения мероприятий по обеспечению антитеррористической защищенности объекта (территории) с учетом объема планируемых работ и прогнозного размера расходов на выполнение соответствующих мероприятий не должен превышать 2 лет со дня подписания акта обследования и категорирования объекта (территории).

16. Порядок информирования об угрозе совершения или о совершении террористического акта на объекте (территории) и реагирования на полученную информацию, а также организация контроля за обеспечением требований к антитеррористической защищенности объекта (территории) определяются разделом IV Постановления № 176.
